



## Aan de raad

### **Samenvatting:**

*Het ontwerpbestemmingsplan begraafplaats Mr. Ponsteenlaan heeft van 19 september 2009 tot 31 oktober 2009 ter inzage gelegen. Er zijn 3 zienswijzen bij de raad ingediend. De inhoud van de zienswijzen geeft ons geen aanleiding u voor te stellen het bestemmingsplan te wijzigen. Voorstel is om het bestemmingsplan ongewijzigd vast te stellen.*

### **Aanleiding:**

In 1996 hebben het college en de gemeenteraad besloten om een nieuwe begraafplaats te realiseren. De ruimte op de huidige begraafplaats is namelijk beperkt en raakt inclusief de uit- en inbreiding eind 2010 vol. Enige jaren geleden is nog ruimte gecreëerd door beperkt uit te breiden en hoekjes te benutten die nog overschoten. Deze extra capaciteit raakt nu ook uitgeput, terwijl er op deze locatie geen nieuwe uitbreidingsmogelijkheden meer zijn. Vandaar dat is gezocht naar een nieuwe locatie. Deze locatie moest op voldoende afstand liggen van woningen en het grondwaterpeil moest laag genoeg zijn. De locatie aan de Meester Ponsteenlaan voldoet aan deze eisen, de gronden zijn om die reden dan ook destijds aangekocht.

Het terrein voor de nieuwe begraafplaats maakt deel uit van het bestemmingsplan Buitengebied Hellendoorn (1978) en heeft daarin de uit te werken bestemming Dorpsgroen. De aanleg van de nieuwe begraafplaats past niet binnen de uit te werken bestemming. Vandaar dat een partiële herziening van het bestemmingsplan noodzakelijk is.

Het ontwerpbestemmingsplan heeft van 19 september tot en met 30 oktober 2009 ter inzage gelegen. Er zijn 3 zienswijzen bij u ingediend.

### **Zienswijzen:**

De inhoud van de ingediende zienswijzen geeft ons geen aanleiding het bestemmingsplan te wijzigen. Alleen een toevoeging in de toelichting op het bestemmingsplan is volgens ons gerechtvaardigd. Het betreft hier een beschrijving van het proces tot grondwateronttrekking door Koninklijke Ten Cate. Het wijzigen van de tekst in de toelichting moet in juridische zin niet gezien worden als een wijziging van het bestemmingplan. De toelichting is namelijk niet bindend. Opm. Naar aanleiding van de zienswijzen adviseren wij u het bestemmingsplan ongewijzigd vast te stellen.

### **Doelstelling:**

Het realiseren van een nieuwe begraafplaats aan de Mr. Ponsteenlaan.

### **Oplossing:**

Een bestemmingsplan vaststellen waarbinnen de realisatie van een nieuwe begraafplaats mogelijk is.

### **Financiering:**

Voor de realisatie van de begraafplaats en het bestemmingsplan is in het verleden reeds budget vrijgemaakt. Het vaststellen van een exploitatieplan is in dit geval niet noodzakelijk, omdat bij dit plan er geen kosten verhaald hoeven te worden op derden (gemeente is immers de initiatiefnemer) en het bepalen van een fasering en het stellen van locatie-eisen is bij een bestemmingsplanprocedure niet noodzakelijk.



**Planning:**

Na afloop van de beroepstermijn kan worden gestart met de werkzaamheden ten behoeve van de aanleg van de begraafplaats. Mocht er een verzoek om schorsing worden ingediend bij de afdeling bestuursrechtspraak van de Raad van State, dan zal het bestemmingsplan niet in werking treden tot uitspraak in de desbetreffende zaak is gedaan.

**Voorstel:**

Wij stellen u gelet op het voorgaande voor als volgt te besluiten:


- a. De ingediende zienswijzen niet overnemen met uitzondering van een toevoeging in de toelichting met betrekking tot het proces van grondwateronttrekking.
- b. Het bestemmingsplan "Begraafplaats Meester Ponsteenlaan" ongewijzigd vaststellen.
- c. Het bestemmingsplan "Begraafplaats Meester Ponsteenlaan" vaststellen zonder exploitatieplan.

Nijverdal, 17 november 2009

Burgemeester en Wethouders van Hellendoorn,

De secretaris,

de burgemeester,

  
Drs. J. van der Noordt,

  
J.J. van Overbeeke

**Advies commissie(s):**

De commissie grondgebied stemt ermee in dat het voorstel als hamerstuk wordt voorgelegd aan de raad.

Nr. 09INT01447


Nijverdal, 2 februari 2010


Aldus besloten,

De raad van Hellendoorn,

De griffier,

de voorzitter,





**Bijlagen:**

- zienswijzennota

Het bestemmingsplan ligt voor u bij de stukken ter inzage.

# **gemeente Hellendoorn**

## **bestemmingsplan**

### **begraafplaats Mr. Ponsteenlaan**

*Zienswijzennota*



gemeente Hellendoorn

bestemmingsplan  
begraafplaats Mr. Ponsteenlaan

*zienswijzennota*

17 november 2009

### **Stichting Milieuraad voor de gemeente Hellendoorn (09INK07630)**

Hierbij de zienswijze van de milieuraad voor de Gemeente Hellendoorn, aangaande bovenstaand ontwerpplan. Wij als milieuraad zien de noodzaak in van de aanleg van deze Begraafplaats. Maar deze 'stedelijke' ontwikkeling, in de groene longtussen Hellendoorn en Nijverdal staat niet op zichzelf. Mogelijke ontwikkelingen in de directe omgeving: terrein 'Hietland' en de Manege 'Oale Spoor' spelen daar wel degelijk een rol in. Daarom blijven wij van mening dat, voordat deze Begraafplaats wordt gerealiseerd er duidelijkheid moet zijn aangaande de hierboven genoemde mogelijke stedelijke ontwikkelingen. Mocht het onverhoopt zo zijn dat 'Hietland' doorgaat, (waar wij overigens grote tegenstander van zijn), dan zijn wij tegen de aanleg van deze Begraafplaats.

Voor het goed functioneren van de ecologische verbindingzone van de Sallandse Heuvelrug via Landgoed Duivecate richting de Regge, is er voldoende groene doorsteek nodig. Al deze stedelijke ontwikkelingen maken dat onmogelijk. Dan onze visie omtrent de beplantingstrook langs de Meester Ponsteenlaan. Het college schrijft in de reactie nota dat deze beplantingstrook beplant wordt met rododendrons en mogelijk een zogenaamde Hederamuur. Wij zijn daar geen voorstander van. Wij zouden graag zien vanwege het ecologisch zo goed mogelijk functioneren van deze beplantingstrook dat er gekozen wordt voor inlandse soorten, die aansluiten op de omliggende beplanting. Hierbij kan gedacht worden aan: sleedoom, meidoorn, lijsterbes, taxus, hulst en hier en daar een inlandse eik, als overstaander.

Verder achten wij het aanleggen van een voetpad van het Mortuarium (langs de Meester Ponsteenlaan), naar de ingang van deze nieuwe Begraafplaats volstrekt overbodig. Wanneer de oostwest verbinding gereed is en de Meyboomstraat wordt afgesloten voor het gemotoriseerde verkeer, zal de verkeersintensiteit substantieel afnemen op de Meester Ponsteenlaan. Daardoor kan uitstekend gebruik gemaakt worden van de Meester Ponsteenlaan om een korte route naar de ingang van de nieuwe Begraafplaats te nemen.

Tot slot zouden wij graag een doorkijk zien wat er gaat gebeuren als deze Begraafplaats over ongeveer 30 jaar vol is. Wij zouden dan graag zien dat nu wordt uitgesproken dat dan de bestaande Begraafplaats aan de Ninaberlaan zal worden uitgebreid. Op deze wijze blijft het Landgoed Duivecate ongeschonden en kan het voor komende geslachten net als voor ons een uitlooph gebied blijven voor de bewoners van Hellendoorn en Nijverdal.

#### *Reactie gemeente*

*Volgens het aanvullend flora en fauna advies van Eelerwoude dient "de bosstrook die de toekomstige begraafplaats moet scheiden van de Mr. Ponsteenlaan zo robuust mogelijk opgetuigd te worden, voor de functie van faunageleiding. Tevens moet het beheer van de groenstrook gericht zijn op deze ecologische functie. Hierbij kan wat betreft struiken gedacht worden aan soorten die een grote sierwaarde hebben en die van waarde zijn voor de fauna. Dat zijn bijvoorbeeld Gelderse roos, hondsroos, egelantier, vlier, vlinderstruik (Buddleja), meidoorn, kornoelje, kardinaalsmuts, boskriek, jeneverbes en hazelaar". Een aantal van de genoemde soorten vallen onder de term 'bosplantsoen'.*

*Ten aanzien van de verkeersveiligheid achten wij een voetpad vanaf het mortuarium naar de ingang van de nieuwe begraafplaats noodzakelijk. De verwachting is op dit moment dat de verkeersintensiteit op de Mr. Ponsteenlaan gelijk zal blijven. Bij het voetverkeer tussen Mortuarium en begraafplaats moet (in het geval van een begrafenis) gedacht worden aan meerdere mensen die tegelijk (stoet per voet) van het Mortuarium naar de begraafplaats gaan. Om die reden vinden wij het verantwoord om een voetpad te realiseren.*

*Tenslotte willen wij opmerken dat wij op dit moment geen uitspraken kunnen doen voor situaties die eventueel over 30 jaar zouden kunnen spelen.*

#### *Conclusie*

*Ten aanzien van de beplanting langs de Mr. Ponsteenlaan wordt grotendeel het advies van Eelerwoude ter hand genomen, wat overigens geen gevolgen heeft voor de inhoud van het bestemmingplan. Het inplanten van heesters is een kwestie van uitvoering en niet direct*

*gerelateerd aan de bestemmingsplanherziening. Voor het overige geeft de zienswijze geen aanleiding het bestemmingsplan te wijzigen. De raad wordt voorgesteld het bestemmingsplan niet te wijzigen naar aanleiding van de zienswijze.*

**Bewoners Dennenoord, nrs. 7,9,10,12 en 14 (09INK07668)**

Ondergetekenden maken bezwaar tegen de komst van de Begraafplaats aan de Mr Ponsteenlaan omdat wij, vanaf onze percelen, zicht hebben op de toekomstige dodenakker, waardoor ons woongenot wordt aangetast. Het bevreemdt ons ook, dat er nog steeds geen hoge groenstrook is aangelegd tussen de Begraafplaats en de Mr. Ponsteenlaan.

Zeer vreemd aangezien het maaiveldniveau, van de woningen aan Dennenoord, circa 5 a 6 mtr. hoger ligt, dan de begraafplaats. Hierdoor is vanaf Dennenoord zicht op de dodenakker, vooral in de periode vanaf november tot en met maart, dus 5 maanden lang.

Tevens is er vanaf het voetpad, welke van Dennenoord naar de Mr. Ponsteenlaan loopt, zicht op de dodenakker. Daarbij loopt de begraafplaats, vanaf de Mr. Ponsteenlaan naar achter, licht omhoog op, waardoor het zicht op de dodenakker nog wordt versterkt.

De wat oudere foto geeft U een beeld van de situatie, welke nog steeds, ondanks een wat andere beplanting, actueel is.

*Reactie gemeente*

*Ten aanzien van het uitzicht op de begraafplaats vanuit Dennenoord valt het volgende op te merken. De achtertuinen van de woningen van Dennenoord bestaan uit een bosplantsoen van ca 25 meter breed.*

*Volgens het Actueel Hoogtebestand Nederland (www.ahn.nl) bedraagt het hoogteverschil tussen het begin van het voetpad bij Dennenoord en het einde van het voetpad aan de Mr. Ponsteenlaan 1,5 tot 2 meter en geen 5 a 6 meter zoals door de bewoners wordt gesuggereerd.*

*Wij zijn van mening dat gelet op de genoemde afstand van 25 meter (bosplantsoen) en het geringe hoogteverschil er in zeer beperkte mate zicht is op de begraafplaats in de wintermaanden. Daarnaast wordt er tussen de begraafplaats en de Mr. Ponsteenlaan een bosstrook gerealiseerd waar ook groenblijvende beplanting in wordt geplaatst. Dit zorgt voor een afscherpende werking.*

*Conclusie*

*De zienswijze geeft geen aanleiding het bestemmingsplan te wijzigen. De raad wordt voorgesteld het bestemmingsplan niet te wijzigen naar aanleiding van de zienswijze.*

**Ten Cate Advanced Textiles b.v., Campbellweg 30, 7443 PV NIJVERDAL (09INK07865)**

Ten Cate Advanced Textiles b.v. wil er u op wijzen dat in het plangebied grondwateronttrekking plaatsvindt voor de productieprocessen van diverse werkmaatschappijen van Ten Cate in Nijverdal. Zij willen u vragen dat proces van grondwateronttrekking vast te leggen in de planbeschrijving van het ontwerpbestemmingsplan "Begraafplaats Meester Ponsteenlaan.

Ten Cate Advanced Textiles b.v. heeft in 2007 de vraag gesteld welke invloed een Begraafplaats heeft op de grondwaterkwaliteit. In uw antwoord per mail van 7 februari, 2007 gaf uw medewerker de heer Erik Teunis, aan dat, mits voldaan wordt aan voorwaarden, de kwaliteit van het grondwater niet nadelig wordt beïnvloed.

Ten Cate Advanced Textiles b.v. zou graag bovengenoemde uitspraak van uw zijde schriftelijk ontvangen en zien dat in de beschrijving van het ontwerpbestemmingsplan de genoemde voorwaarden duidelijk worden vastgelegd.

*Reactie gemeente*

*Wij kunnen instemmen met het toevoegen van het proces van grondwateronttrekking door Ten Cate aan de toelichting (paragraaf 4.4). Voor de volledigheid dient opgemerkt te worden dat er geen bronnen/pompen en of putten of andere grondwateronttrekkende voorzieningen in dit plangebied zijn gelegen. Aan de rand van het gebied zijn enkele voorzieningen gelegen, die dienst doen voor Ten Cate.*

*De bodemonderzoeken die zijn uitgevoerd geven aan dat er geen belemmeringen zijn voor het toekomstige gebruik als begraafplaats. Dit wordt bevestigd wanneer in het veld bepaalde bodemopbouw, de analytisch bepaalde korrelgrootteverdeling en de waarschijnlijke gemiddeld hoogste grondwaterstand (GHG) worden getoetst aan het gestelde in de inspectierichtlijn lijkbezorging.*

*Dit alles houdt in dat de voorwaarden voor een goede lijkvertering aanwezig zijn. Dit blijkt ook in praktijk op de aangrenzende begraafplaats Ninaberlaan. Bij goede lijkvertering is de kans op uitspoeling van verontreinigende stoffen zeer klein.*

*Resumé: uit onderzoek is gebleken dat de aanleg van de begraafplaats geen negatieve gevolgen heeft voor de grondwateronttrekking en/of grondwaterkwaliteit.*

#### *Conclusie*

*De plantoelichting wordt aangevuld met het bovenstaande mbt grondwaterkwaliteit. Hiervoor hoeven de juridisch bindende delen van het bestemmingsplan niet gewijzigd te worden. De raad wordt voorgesteld het bestemmingsplan niet te wijzigen naar aanleiding van de zienswijze.*