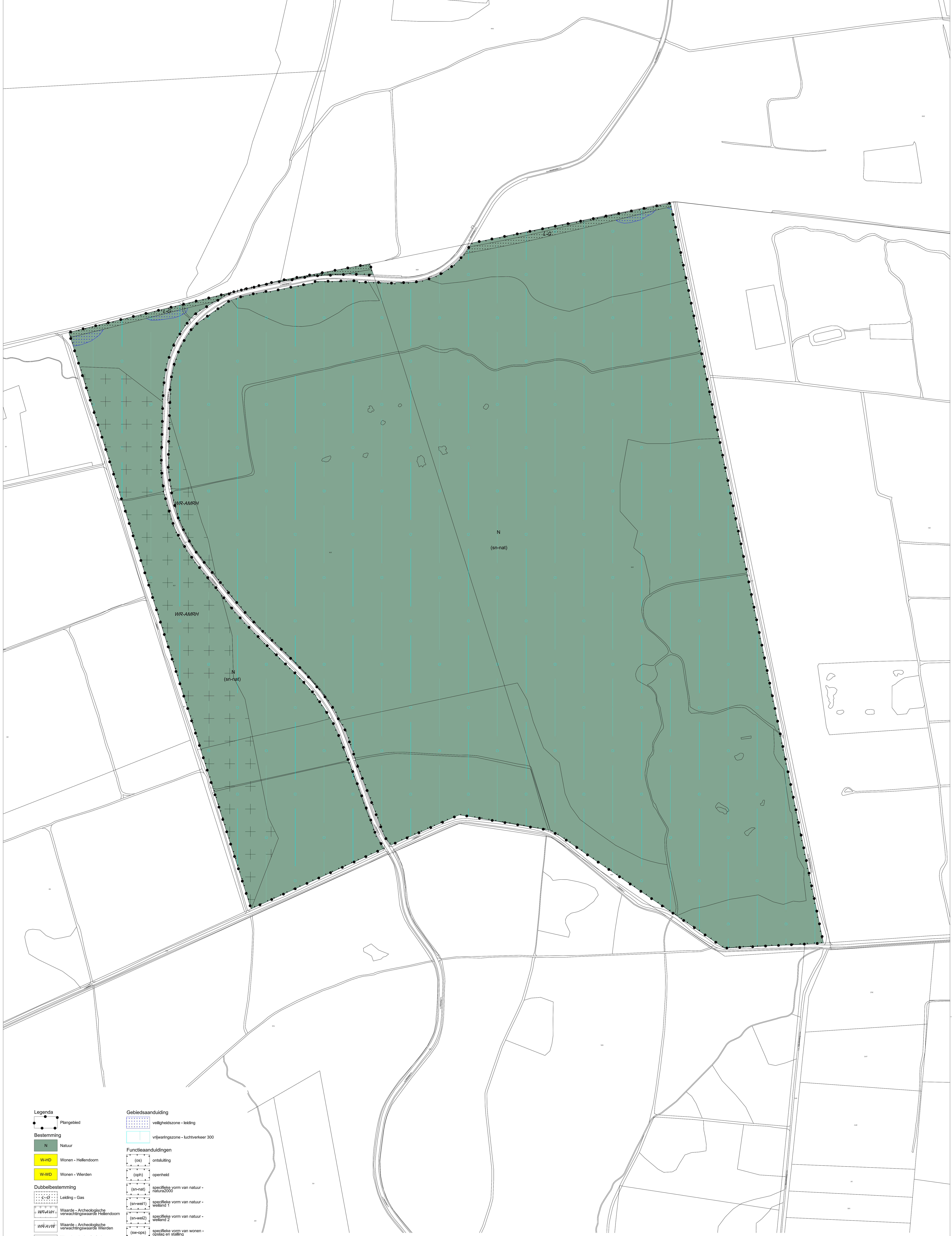


<b>Legenda</b>	<b>Gebiedsaanduiding</b>
<ul style="list-style-type: none"> <li> Plangebied</li> <li><b>Bestemming</b></li> <li> Natuur</li> <li> Wonen - Hellendoorn</li> <li> Wonen - Wierden</li> <li><b>Dubbelbestemming</b></li> <li> Leiding - Gas</li> <li> Waarde - Archeologische verwachtingswaarde Hellendoorn</li> <li> Waarde - Archeologische verwachtingswaarde Wierden</li> <li> Waarde - Archeologische verwachtingswaarde hoog Rijssen-Hollen</li> <li> Waarde - Archeologische verwachtingswaarde middelhoog Rijssen-Hollen</li> </ul>	<ul style="list-style-type: none"> <li> veiligheidszone - leiding</li> <li> vrijwaringszone - luchtverkeer 300</li> <li><b>Funcieaanduidingen</b></li> <li> ontsluiting</li> <li> openheid</li> <li> specifieke vorm van natuur - natuur2000</li> <li> specifieke vorm van natuur - weiland 1</li> <li> specifieke vorm van natuur - weiland 2</li> <li> specifieke vorm van wonen - opslag en stalling</li> <li> water</li> <li><b>Verklaring</b></li> <li> gegevens BGT + BRK 2017-09-14</li> </ul>

	Provincie Overijssel <b>Provinciaal Inpassingsplan Sallandse Heuvelrug</b> Verbeelding, blad 1	 <small>BügelHajema Adviseurs bv, Bureau voor Ruimtelijke Ordening en Milieu BNP          Postbus 274, 8452 AG Assen, T 0522 316 200, E a.s.a@buegelhajema.nl          www.buegelhajema.nl</small>
	datum: 21-03-2018 schaal: 1 : 2000 (A0) status: ontwerp projectnr.: 050.04.70.00.00 gezien: RS <small>NL.IMRO.0933.10SallHoustopn01</small>	



**Legenda**

- Plangebied
- Bestemming
  - N Natuur
  - W-HD Wonen - Hellendoorn
  - W-WD Wonen - Wierden
- Dubbelbestemming
  - L-G Leiding - Gas
  - WR-AMRH Waarde - Archeologische verwachtingswaarde Hellendoorn
  - WR-AVW Waarde - Archeologische verwachtingswaarde Wierden
  - WR-AMRH Waarde - Archeologische verwachtingswaarde hoog Rijssen-Holtten
  - WR-AMRH Waarde - Archeologische verwachtingswaarde middelhoog Rijssen-Holtten

**Gebiedsaanduiding**

- veiligheidszone - leiding
- vrijwaaringszone - luchtverkeer 300

**Funcieaanduidingen**

- (ost) ontsluiting
- (oph) openheid
- (sn-nat) specifieke vorm van natuur - natura2000
- (sn-wel1) specifieke vorm van natuur - weiland 1
- (sn-wel2) specifieke vorm van natuur - weiland 2
- (sw-ops) specifieke vorm van wonen - opslag en stalling
- (wa) water

**Verklaring**

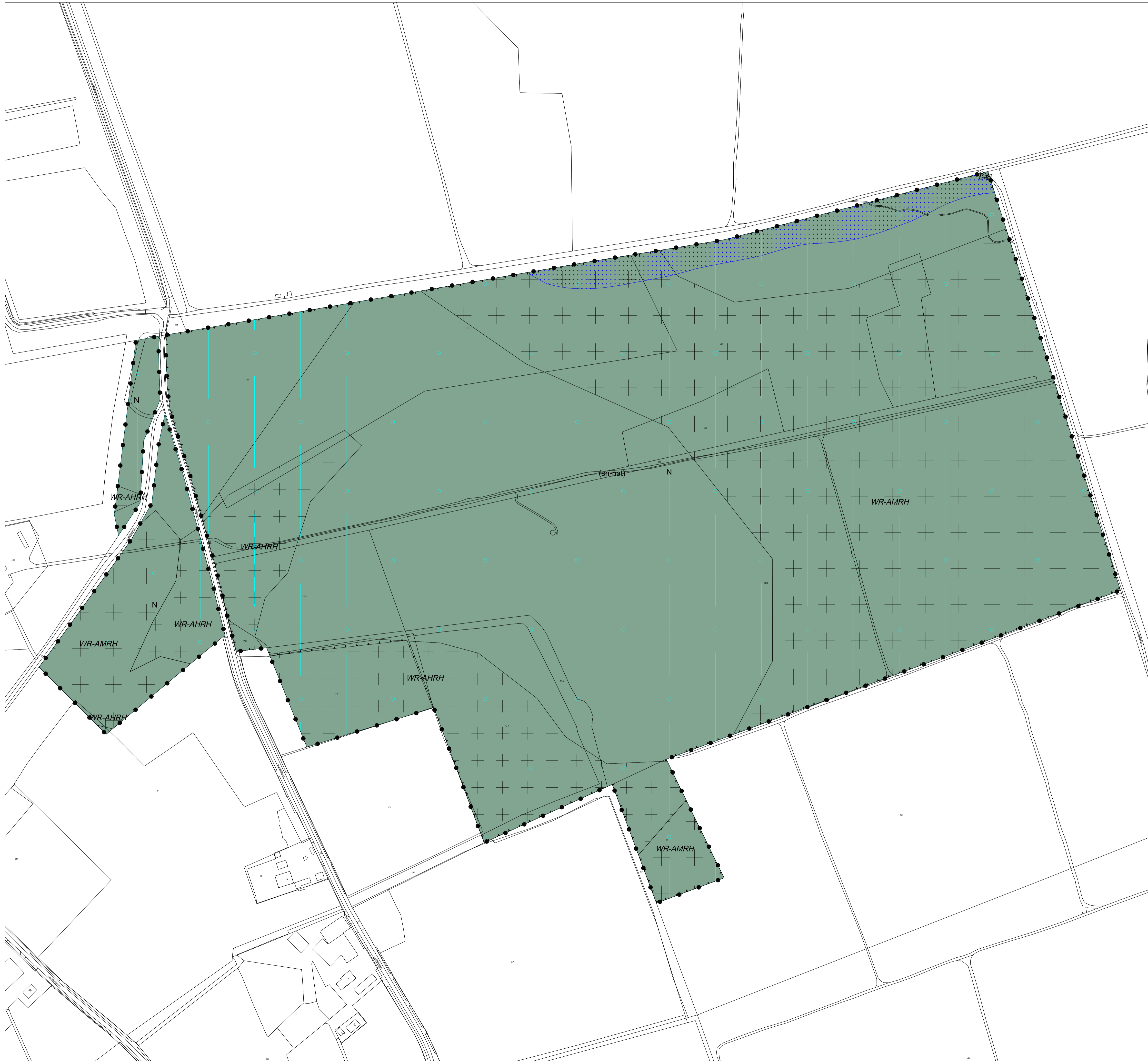
gegevens BGT + BRK 2017-09-14

Provincie Overijssel  
 Provinciaal Inpassingsplan Sallandse Heuvelrug  
 Verbeelding, blad 2

**BügelHajema**  
 Buizen voor de toekomst

datum: 21-03-2018  
 schaal: 1 : 2000 (A0)  
 status: ontwerp  
 projectnr.: 650.04.70.00.00  
 gezien: RS  
 NL.IMRO.9323.03SallHeuvelrug-01

BügelHajema Adviseurs N.V. Bureau voor Ruimtelijke Ordening en Milieu BNP  
 Postbus 274, 8450 AG Assen, T 0552 316 205, A. stam@buegelhajema.nl  
 www.buegelhajema.nl



**Legenda**

- Plangebied

**Bestemming**

- N Natuur
- W-HD Wonen - Hellendoorn
- W-WD Wonen - Wierden

**Dubbelbestemming**

- Leiding - Gas
- WR-AVH+ Waarde - Archeologische verwachtingswaarde Hellendoorn
- WR-AVW Waarde - Archeologische verwachtingswaarde Wierden
- WR-AHRH Waarde - Archeologische verwachtingswaarde hoog Rijssen-Holten
- WR-AMRH Waarde - Archeologische verwachtingswaarde middelhoog Rijssen-Holten

**Gebiedsaanduiding**

- veiligheidszone - leiding
- vrijwaringszone - luchtverkeer 300

**Functieaanduidingen**

- (os) ontsluiting
- (oph) openheid
- (sn-nat) specifieke vorm van natuur - natura2000
- (sn-wei1) specifieke vorm van natuur - weiland 1
- (sn-wei2) specifieke vorm van natuur - weiland 2
- (sw-ops) specifieke vorm van wonen - opslag en stalling
- (wa) water

**Verklaring**

- gegevens BGT + BRK 2017-09-14

Provincie Overijssel  
 Provinciaal Inpassingsplan Sallandse Heuvelrug  
 Verbeelding, blad 3

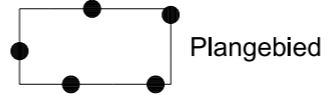
datum: 21-03-2018  
 schaal: 1 : 2000 (A1)  
 status: ontwerp  
 projectnr.: 650.04.70.00.00  
 gezien: RS  
 NL.IMRO.9923.IpSallHeuvelrug-on01

**BügelHajema**  
 Ruimte voor de leefomgeving

BügelHajema Adviseurs bv, Bureau voor Ruimtelijke Ordening en Milieu BNSP  
 Postbus 274, 9400 AG Assen T 0592 316 206 E assen@bugelhajema.nl  
 W www.bugelhajema.nl




**Legenda**

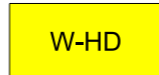


Plangebied

**Bestemming**



Natuur

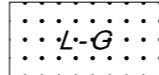


Wonen - Hellendoorn

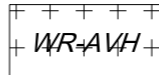


Wonen - Wierden

**Dubbelbestemming**



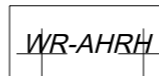
Leiding - Gas



Waarde - Archeologische verwachtingswaarde Hellendoorn



Waarde - Archeologische verwachtingswaarde Wierden




Waarde - Archeologische verwachtingswaarde hoog Rijssen-Holten



Waarde - Archeologische verwachtingswaarde middelhoog Rijssen-Holten

**Gebiedsaanduiding**

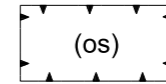


veiligheidszone - leiding

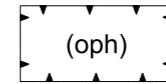


vrijwaringszone - luchtverkeer 300

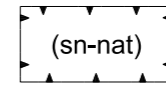
**Funcieaanduidingen**



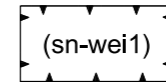
ontsluiting



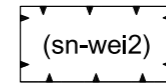
openheid



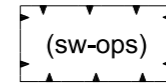
specifieke vorm van natuur - natura2000



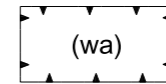
specifieke vorm van natuur - weiland 1



specifieke vorm van natuur - weiland 2

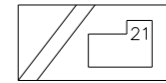


specifieke vorm van wonen - opslag en stalling



water

**Verklaring**



gegevens BGT + BRK 2017-09-14



Provincie Overijssel

Provinciaal Inpassingsplan Sallandse Heuvelrug

Verbeelding, blad 4

datum: 21-03-2018  
 schaal: 1 : 2000 (A3)  
 status: ontwerp  
 projectnr.: 650.04.70.00.00  
 gezien: RS  
 NL.IMRO.9923.ipSallHeuvelrug-on01



**BügelHajema**

Ruimte voor de leefomgeving

BügelHajema Adviseurs bv, Bureau voor Ruimtelijke Ordening en Milieu BNSP  
 Postbus 274, 9400 AG Assen T 0592 316 206 E assen@bugelhajema.nl  
 W www.bugelhajema.nl